

УТВЕРЖДАЮ:
Директор МАУ «Центр
культуры и спорта «Прометей» Канева Н.А.
«20» октября 2021 г.



ПАСПОРТ ДОСТУПНОСТИ
муниципального автономного учреждения сельского поселения Казым «Центр
культуры и спорта «Прометей»

1. Общие сведения об объекте

- 1.1. Наименование (вид) объекта: муниципальное автономное учреждение сельского поселения Казым «Центр Культуры и Спорта «Прометей»
- 1.2. Адрес объекта: 628174 Россия, Тюменская область, ХМАО-Югра, Белоярский район, с.Казым, ул.Каксина, д.10
- 1.3. Сведения о размещении объекта:
- отдельно стоящее здание ___2___ этажа, _1797,6_ кв.м
- наличие прилегающего земельного участка: да; 1995,4 кв.м
- 1.4. Год постройки здания: 2000 год, последнего капитального ремонта: 2015 год
- 1.5. Дата предстоящих плановых ремонтных работ: текущего нет, капитального:нет

сведения об организации, расположенной на объекте

- 1.6. Название организации (учреждения), (полное юридическое наименование – согласно Уставу, краткое наименование): муниципальное автономное учреждение культуры сельского поселения Казым «Центр культуры и спорта «Прометей» (МАУ ЦКиС «Прометей»);
- 1.7. Юридический адрес организации (учреждения): 628174 Россия, Тюменская область, ХМАО-Югра, Белоярский район, с.Казым, ул.Каксина, д.10
- 1.8. Основание для пользования объектом: - собственность
- 1.9. Форма собственности: - государственная
- 1.10. Территориальная принадлежность: - муниципальная
- 1.11. Вышестоящая организация: - администрация сельского поселения Казым
- 1.12. Адрес вышестоящей организации, другие координаты: - 628174 Россия, Тюменская область, ХМАО-Югра, Белоярский район, с.Казым, ул.Каксина, д.10

2. Характеристика деятельности организации на объекте

- 2.1 Сфера деятельности - культура
- 2.2 Виды оказываемых услуг - осуществление культурно - досуговой деятельности для населения сельского поселения Казым: создание и организация работы клубных формирований, фольклорных коллективов, проведение различных по форме и тематике культурно-массовых мероприятий - праздников, представлений, концертов, выставок, вечеров, игровых развлекательных программ и других форм показа результатов творческой деятельности клубных формирований; оказание консультативной, методической и организационно-творческой помощи в подготовке и проведении культурно-досуговых мероприятий; предоставление гражданам дополнительных досуговых и сервисных услуг
- 2.3 Форма оказания услуг: на объекте, гастроли
- 2.4 Категории обслуживаемого населения по возрасту: все возрастные категории
- 2.5 Категории обслуживаемых инвалидов: инвалиды, передвигающиеся на коляске, инвалиды с нарушениями опорно-двигательного аппарата; нарушениями зрения, нарушениями слуха, нарушениями умственного развития
- 2.6 Плановая мощность: посещаемость – 30 человек/день, вместимость – 200 человек, пропускная способность-250
- 2.7 Участие в исполнении ИПР инвалида, ребенка-инвалида: нет

3. Состояние доступности объекта

- 3.1 Путь следования к объекту пассажирским транспортом: – рейсовым автобусомг.Белоярский – п. Казым, до остановки п. Казым;наличие адаптированного пассажирского транспорта к объекту: нет

3.2 Путь к объекту от ближайшей остановки пассажирского транспорта:

3.2.1 расстояние до объекта от остановки транспорта: 200 м

3.2.2 время движения (пешком): 3 мин

3.2.3 наличие выделенного от проезжей части пешеходного пути - частично

3.2.4 Перекрестки: нерегулируемые

3.2.5 Информация на пути следования к объекту: визуальная

3.2.6 Перепады высоты на пути: нет

Их обустройство для инвалидов на коляске: нет

3.3 Организация доступности объекта для инвалидов – форма обслуживания*

№№ п/п	Категория инвалидов (вид нарушения)	Вариант организации доступности объекта (формы обслуживания)*
1.	Все категории инвалидов и МГН	Б
	<i>в том числе инвалиды:</i>	
2	передвигающиеся на креслах-колясках	Б
3	с нарушениями опорно-двигательного аппарата	Б
4	с нарушениями зрения	Б
5	с нарушениями слуха	Б
6	с нарушениями умственного развития	А

* - указывается один из вариантов: «А», «Б», «ДУ», «ВНД»

3.4 Состояние доступности основных структурно-функциональных зон

№ № п \п	Основные структурно-функциональные зоны	Состояние доступности, в том числе для основных категорий инвалидов**
1	Территория, прилегающая к зданию (участок)	ДП-В
2	Вход (входы) в здание	ДП-В
3	Путь (пути) движения внутри здания (в т.ч. пути эвакуации)	ДП-В
4	Зона целевого назначения здания (целевого посещения объекта)	ДП-В
5	Санитарно-гигиенические помещения	ДЧ-И (О,С, Г,У)
6	Система информации и связи (на всех зонах)	ДП-В
7	Пути движения к объекту (от остановки транспорта)	ДП-В

** Указывается: ДП-В - доступно полностью всем; ДП-И (К, О, С, Г, У) – доступно полностью избирательно (указать категории инвалидов); ДЧ-В - доступно частично всем; ДЧ-И (К, О, С, Г, У) – доступно частично избирательно (указать категории инвалидов); ДУ - доступно условно, ВНД – временно недоступно

3.5. ИТОГОВОЕ ЗАКЛЮЧЕНИЕ о состоянии доступности ОСИ -ДЧ-И (О,С, Г,У) :

Объект доступен полностью избирательно – ДП-И (К,С,О,У).

4. Управленческое решение

4.1. Рекомендации по адаптации основных структурных элементов объекта

№ № п \п	Основные структурно-функциональные зоны объекта	Рекомендации по адаптации объекта (вид работы)*
1	Территория, прилегающая к зданию (участок)	не нуждается
2	Вход (входы) в здание	не нуждается
3	Путь (пути) движения внутри здания (в т.ч. пути эвакуации)	не нуждается
4	Зона целевого назначения здания (целевого посещения объекта)	не нуждается
5	Санитарно-гигиенические помещения	капитальный ремонт
6	Система информации на объекте (на всех зонах)	не нуждается
7	Пути движения к объекту (от остановки транспорта)	не нуждается
8	Все зоны и участки	Принятия технических решений требуют зоны:- санитарно-гигиеническое помещение.

*- указывается один из вариантов (видов работ): не нуждается; ремонт (текущий, капитальный); индивидуальное решение с ТСР; технические решения невозможны – организация альтернативной формы обслуживания.

4.2. Период проведения работ: 2022-2024 года

4.3 Ожидаемый результат (по состоянию доступности) после выполнения работ по адаптации: ДП-В

Оценка результата исполнения программы, плана (по состоянию доступности) _____

4.4. Для принятия решения требуется, не требуется согласование

Имеется заключение уполномоченной организации о состоянии доступности объекта (наименование документа и выдавшей его организации, дата), прилагается:

не имеется

4.5. Информация размещена на Карте доступности субъекта РФ – ноябрь 2011 года www.admbel.ru во вкладке «Архитектура и градостроительство»

УТВЕРЖДАЮ
Руководитель организации
Директор МАУ «Центр культуры
и спорта «Прометей»
_____ Канева Н.А.
«20» октября 2021г.

АНКЕТА
(информация об объекте социальной инфраструктуры)
К ПАСПОРТУ ДОСТУПНОСТИ ОСИ

Муниципального автономное учреждения сельского поселения Казым «Центр культуры и спорта «Прометей»

1. Общие сведения об объекте

1.1. Наименование (вид) объекта

Муниципальное автономное учреждение сельского поселения Казым «Центр культуры и спорта «Прометей»

1.2. Адрес объекта

628174, ул.Каксина 10 с. Казым, Белоярский район, Тюменская область, Ханты-Мансийский автономный округ – Югра.

1.3. Сведения о размещении объекта:

- отдельно стоящее здание 2 этажей, 1797,6 кв.м.

- часть здания _____ этажей (или на _____ этаже), _____ кв.м.

1.4. Год постройки здания 2000, последнего капитального ремонта -2015 год

1.5. Дата предстоящих плановых ремонтных работ: текущего 2019г., капитального нет

сведения об организации, расположенной на объекте

1.6. Название организации (учреждения), (полное юридическое наименование – согласно Уставу, краткое наименование)

муниципальное автономное учреждение сельского поселения Казым «Центр культуры и спорта «Прометей» (МАУ ЦКиС «Прометей»)

1.7. Юридический адрес организации (учреждения)

628174, ул.Каксина 10 с. Казым, Белоярский район, Тюменская область, Ханты-Мансийский автономный округ – Югра.

1.8. Основание для пользования объектом (оперативное управление, аренда, собственность) Оперативное управление

1.9. Форма собственности (государственная, негосударственная) Государственная

1.10. Территориальная принадлежность (федеральная, региональная, муниципальная) Муниципальная

1.11. Вышестоящая организация (наименование) Администрация сельского поселения Казым

1.12. Адрес вышестоящей организации, другие координаты

628174, ул.Каксина 10 с. Казым, Белоярский район, Тюменская область, Ханты-Мансийский автономный округ – Югра.

2. Характеристика деятельности организации на объекте

2.1 Сфера деятельности (здравоохранение, образование, социальная защита, физическая культура и спорт, культура, связь и информация, транспорт, жилой фонд, потребительский рынок и сфера услуг, другое) Культура

2.2 Виды оказываемых услуг: Деятельность по организации и постановке театральных и оперных представлений, концертов, показ фильмов, деятельность танцплощадок, дискотек, школ танцев, зрелищно-развлекательная деятельность

2.3 Форма оказания услуг: (на объекте, с длительным пребыванием, в т.ч. проживанием, на дому, дистанционно)

На объекте, гастроли

2.4 Категории обслуживаемого населения по возрасту: (дети, взрослые трудоспособного возраста, пожилые; все возрастные категории) Все возрастные категории

2.5 Категории обслуживаемых инвалидов: инвалиды, передвигающиеся на коляске, инвалиды с нарушениями опорно-двигательного аппарата; нарушениями зрения, нарушениями слуха, нарушениями умственного развития
Инвалиды, передвигающиеся на коляске, инвалиды с нарушениями опорно-двигательного аппарата; нарушениями зрения, нарушениями слуха, нарушениями умственного развития

2.6 Плановая мощность: посещаемость (количество обслуживаемых в день), вместимость, пропускная способность: Посещаемость – 30, вместимость – 200, пропускная способность - 250

2.7 Участие в исполнении ИПР инвалида, ребенка-инвалида (да, нет) Нет

3. Состояние доступности объекта для инвалидов и других маломобильных групп населения (МГН)

3.1 Путь следования к объекту пассажирским транспортом

(описать маршрут движения с использованием пассажирского транспорта)

рейсовым автобусом г.Белоярский – с.Казым, до остановки с.Казым,

наличие адаптированного пассажирского транспорта к объекту Нет

3.2 Путь к объекту от ближайшей остановки пассажирского транспорта:

3.2.1 расстояние до объекта от остановки транспорта 200 м

3.2.2 время движения (пешком) 3 мин

3.2.3 наличие выделенного от проезжей части пешеходного пути (да, нет), -частично

3.2.4 Перекрестки: нерегулируемые; регулируемые, со звуковой сигнализацией, таймером; нет
Нерегулируемые

3.2.5 Информация на пути следования к объекту: акустическая, тактильная, визуальная; нет
визуальная

3.2.6 Перепады высоты на пути: есть, нет (описать) Нет

Их обустройство для инвалидов на коляске: да, нет Нет

3.3 Вариант организации доступности ОСИ(формы обслуживания)*с учетом СП 35-101-2001

№№ п/п	Категория инвалидов (вид нарушения)	Вариант организации доступности объекта
1.	Все категории инвалидов и МГН	Б
	<i>в том числе инвалиды:</i>	
2	передвигающиеся на креслах-колясках	Б
3	с нарушениями опорно-двигательного аппарата	Б
4	с нарушениями зрения	Б
5	с нарушениями слуха	Б
6	с нарушениями умственного развития	А

* - указывается один из вариантов: «А», «Б», «ДУ», «ВНД»

4. Управленческое решение (предложения по адаптации основных структурных элементов объекта)

№ п \п	Основные структурно-функциональные зоны объекта	Рекомендации по адаптации объекта (вид работы)*
1	Территория, прилегающая к зданию (участок)	не нуждается
2	Вход (входы) в здание	не нуждается
3	Путь (пути) движения внутри здания (в т.ч. пути эвакуации)	не нуждается
4	Зона целевого назначения здания (целевого посещения объекта)	не нуждается
5	Санитарно-гигиенические помещения	капитальный ремонт
6	Система информации на объекте (на всех зонах)	не нуждается
7	Пути движения к объекту (от остановки транспорта)	не нуждается
8.	Все зоны и участки	Принятия технических решений требуют зоны: - санитарно-гигиеническое помещение.

*- указывается один из вариантов (видов работ): не нуждается; ремонт (текущий, капитальный); индивидуальное решение с ТСР; технические решения невозможны – организация альтернативной формы обслуживания

Размещение информации на Карте доступности субъекта РФ согласовано _____

(подпись, Ф.И.О., должность; координаты для связи уполномоченного представителя объекта)



**АКТ ОБСЛЕДОВАНИЯ
объекта социальной инфраструктуры
К ПАСПОРТУ ДОСТУПНОСТИ ОСИ
муниципальное автономное учреждение сельского поселения Казым
«Центр культуры и спорта «Прометей»**

1. Общие сведения об объекте

1.1. Наименование(вид) объекта: муниципальное автономное учреждение сельского поселения Казым «Центр культуры и спорта «Прометей»

1.2. Адрес объекта: 628174, ул.Каксина 10, с. Казым, Белоярский район, Тюменская область, Ханты-Мансийский автономный округ – Югра.

1.3. Сведения о размещении объекта:

- отдельно стоящее здание 2 этажей, 1797,6 кв.м

- часть здания _____ этажей (или на _____ этаже), _____ кв.м

- наличие прилегающего земельного участка (да, нет); да, 1995,4 кв.м

1.4. Год постройки здания 2000, последнего капитального ремонта 2016

1.5. Дата предстоящих плановых ремонтных работ: *текущего* _____, *капитального* _____

1.6. Название организации (учреждения), (полное юридическое наименование – согласно Уставу, краткое наименование)

муниципальное автономное учреждение сельского поселения Казым «Центр культуры и спорта «Прометей» (МАУ ЦКиС «Прометей»)

1.7. Юридический адрес организации (учреждения)

628174, ул.Каксина 10, с. Казым, Белоярский район, Тюменская область, Ханты-Мансийский автономный округ – Югра.

2. Характеристика деятельности организации на объекте

Дополнительная информация: деятельность по организации и постановке театральных и оперных представлений, концертов и прочих

3. Состояние доступности объекта

3.1 Путь следования к объекту пассажирским транспортом

(описать маршрут движения с использованием пассажирского транспорта): рейсовым автобусом г.Белоярский-с.Казым, до остановки с.Казым,

наличие адаптированного пассажирского транспорта к объекту: нет

3.2 Путь к объекту от ближайшей остановки пассажирского транспорта:

3.2.1 расстояние до объекта от остановки транспорта _____ 200 _____ м

3.2.2 время движения (пешком) _____ 3 _____ мин

3.2.3 наличие выделенного от проезжей части пешеходного пути (*да, нет*) - частично

3.2.4 Перекрестки: нерегулируемые; регулируемые, со звуковой сигнализацией, таймером; нет

Нерегулируемые

3.2.5 Информация на пути следования к объекту: *акустическая, тактильная, визуальная; нет визуальная*

3.2.6 Перепады высоты на пути: *есть, нет* (описать) нет

Их обустройство для инвалидов на коляске: (*да, нет*) нет

3.3 Организация доступности объекта для инвалидов – форма обслуживания

№№ п/п	Категория инвалидов (вид нарушения)	Вариант организации доступности объекта (формы обслуживания) *
1.	Все категории инвалидов и МГН	Б
	<i>в том числе инвалиды:</i>	
2	передвигающиеся на креслах-колясках	Б
3	с нарушениями опорно-двигательного аппарата	Б
4	с нарушениями зрения	Б
5	с нарушениями слуха	Б
6	с нарушениями умственного развития	А

* - указывается один из вариантов: «А», «Б», «ДУ», «ВНД»

3.4 Состояние доступности основных структурно-функциональных зон

№ № п/п	Основные структурно-функциональные зоны	Состояние доступности, в том числе для основных категорий инвалидов**	Приложение	
			№ на плане	№ фото
1	Территория, прилегающая к зданию (участок)	ДП-В		
2	Вход (входы) в здание	ДП-В		
3	Путь (пути) движения внутри здания (в т.ч. пути эвакуации)	ДП-В		
4	Зона целевого назначения здания (целевого посещения объекта)	ДП-В		
5	Санитарно-гигиенические помещения	ДЧ-И (О,С, Г,У)		
6	Система информации и связи (на всех зонах)	ДП-В		
7	Пути движения к объекту (от остановки транспорта)	ДП-В		

**Указывается: ДП-В - доступно полностью всем; ДП-И (К, О, С, Г, У) – доступно полностью избирательно (указать категории инвалидов); ДЧ-В - доступно частично всем; ДЧ-И (К, О, С, Г, У) – доступно частично избирательно (указать категории инвалидов); ДУ - доступно условно, ВНД - недоступно

3.5. ИТОГОВОЕ ЗАКЛЮЧЕНИЕ о состоянии доступности ОСИ:

Объект доступен полностью избирательно – ДП-И (К,С,О,У).

4. Управленческое решение (проект)

4.1. Рекомендации по адаптации основных структурных элементов объекта:

№ № п \п	Основные структурно-функциональные зоны объекта	Рекомендации по адаптации объекта (вид работы) *
1	Территория, прилегающая к зданию (участок)	не нуждается
2	Вход (входы) в здание	не нуждается
3	Путь (пути) движения внутри здания (в т.ч. пути эвакуации)	не нуждается
4	Зона целевого назначения здания (целевого посещения объекта)	не нуждается
5	Санитарно-гигиенические помещения	капитальный ремонт
6	Система информации на объекте (на всех зонах)	не нуждается
7	Пути движения к объекту (от остановки транспорта)	не нуждается
8.	Все зоны и участки	Принятия технических решений требуют зоны:- санитарно-гигиеническое помещение.

*- указывается один из вариантов (видов работ): не нуждается; ремонт (текущий, капитальный); индивидуальное решение с ТСР; технические решения невозможны – организация альтернативной формы обслуживания

4.2. Период проведения работ 2022-2023г.

в рамках исполнения _____
(указывается наименование документа: программы, плана)

4.3. Ожидаемый результат (по состоянию доступности) после выполнения работ по адаптации ДП-В

Оценка результата исполнения программы, плана (по состоянию доступности) _____

4.4. Для принятия решения требуется, не требуется (нужное подчеркнуть):

4.4.1. согласование с Комиссией по обследованию состояния доступности объектов социальной инфраструктуры, находящихся в муниципальной собственности

(наименование Комиссии по координации деятельности в сфере обеспечения доступной среды жизнедеятельности для инвалидов и других МГН)

4.4.2. согласование работ с надзорными органами (в сфере проектирования и строительства, архитектуры, охраны памятников, другое - указать) - не требуется

4.4.3. техническая экспертиза; разработка проектно-сметной документации;

4.4.4. согласование с вышестоящей организацией (собственником объекта);

4.4.5. согласование с общественными организациями инвалидов не требуется;

4.4.6. другое: _____

Имеется заключение уполномоченной организации о состоянии доступности объекта

(наименование документа и выдавшей его организации, дата)

Акт составлен по результатам обследования объекта на предмет доступности МГН Комиссией по обследованию состояния доступности объектов социальной инфраструктуры, находящихся в муниципальной собственности.

4.7. Информация может быть размещена (обновлена) на Карте доступности субъекта РФ

_____ (наименование сайта, портала)

5. Особые отметки

ПРИЛОЖЕНИЯ:

Результаты обследования:


- | | |
|---|----------------|
| 1. Территории, прилегающей к объекту | на <u>1</u> л. |
| 2. Входа(входов) в здание | на <u>1</u> л. |
| 3. Путей движения в здании | на <u>1</u> л. |
| 4. Зоны целевого назначения объекта | на <u>1</u> л. |
| 5. Санитарно-гигиенических помещений | на <u>1</u> л. |
| 6. Системы информации (и связи) на объекте | на <u>1</u> л. |
| Результаты фотофиксации на объекте _____ | на _____ л. |
| Поэтажные планы, паспорт БТИ _____ | на _____ л. |
| Другое (в том числе дополнительная информация о путях движения к объекту) | |

Руководитель рабочей группы:


Канева Н.А. – директор

Канев С.В. – Руководитель кружка

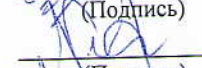
Никитин В.В.- зав. массового отдела



(Подпись)



(Подпись)



(Подпись)

В том числе:

представители общественных организаций инвалидов

представители организации,

расположенной на объекте

Директор Канева Н.А.

(Подпись)



Управленческое решение согласовано « »
Комиссией(название) _____

201 г. (протокол № 1)

I Результаты обследования:

1. Территории, прилегающей к зданию (участка) муниципального автономного учреждения сельского поселения Казым «Центр культуры и спорта «Прометей», ул.Каксина 10, Белоярский район, Тюменская область, ХМАО-Югра

№ п/п	Наименование функционально-планировочного элемента	Наличие элемента			Выявленные нарушения и замечания		Работы по адаптации объектов	
		есть/нет	№ на плане	№ фото	Содержание	Значимо для инвалида (категория)	Содержание	Виды работ
1.1	Вход (входы) на территорию	есть		1,2	нет		не нуждается	
1.2	Путь (пути) движения на территории	есть		1,2,48, 58,59, 60	нет		не нуждается	
1.3	Лестница (наружная)	нет		1,47,48 59	нет		не нуждается	
1.4	Пандус (наружный)	есть		8	нет		не нуждается	
1.5	Автостоянка и парковка	нет						
	ОБЩИЕ требования к зоне							

II Заключение по зоне:

Наименование структурно-функциональной зоны	Состояние доступности* (к пункту 3.4 Акта обследования ОСИ)	Приложение		Рекомендации по адаптации (вид работы)** к пункту 4.1 Акта обследования ОСИ
		№ на плане	№ фото	
Территория, прилегающая к зданию (участок)	ДП-В		1,2,8,47,48, 58,59,60	не нуждается

* указывается: ДП-В - доступно полностью всем; ДП-И (К, О, С, Г, У) – доступно полностью избирательно (указать категории инвалидов); ДЧ-В - доступно частично всем; ДЧ-И (К, О, С, Г, У) – доступно частично избирательно (указать категории инвалидов); ДУ - доступно условно, ВНД - недоступно

**указывается один из вариантов: не нуждается; ремонт (текущий, капитальный); индивидуальное решение с ТСР; технические решения невозможны – организация альтернативной формы обслуживания

Комментарий к заключению: _____

I Результаты обследования:

**2. Входа (входов) в здание муниципального автономного учреждения сельского поселения
Казым «Центр культуры и спорта «Прометей»,
ул. Каксина 10, Белоярский район, Тюменская область, ХМАО-Югра**

№ п/п	Наименование функционально-планировочного элемента	Наличие элемента			Выявленные нарушения и замечания		Работы по адаптации объектов	
		есть/нет	№ на плане	№ фото	Содержание	Значимо для инвалида (категория)	Содержание	Виды работ
2.1	Лестница (наружная)	есть		3			не нуждается	
2.2	Пандус (наружный)	есть		8			не нуждается	
2.3	Входная площадка (перед дверью)	есть		3,4			не нуждается	
2.4	Дверь (входная)	есть		5			не нуждается	
2.5	Тамбур	есть		6,7			не нуждается	
	ОБЩИЕ требования к зоне	-	-	-			не нуждается	-

II Заключение по зоне:

Наименование структурно-функциональной зоны	Состояние доступности* (к пункту 3.4 Акта обследования ОСИ)	Приложение		Рекомендации по адаптации (вид работы)** к пункту 4.1 Акта обследования ОСИ
		№ на плане	№ фото	
Вход (входы) в здание	ДП-В		3,4,5,6,7,8	

* указывается: ДП-В - доступно полностью всем; ДП-И (К, О, С, Г, У) – доступно полностью избирательно (указать категории инвалидов); ДЧ-В - доступно частично всем; ДЧ-И (К, О, С, Г, У) – доступно частично избирательно (указать категории инвалидов); ДУ - доступно условно, ВНД - недоступно

**указывается один из вариантов: не нуждается; ремонт (текущий, капитальный); индивидуальное решение с ТСР; технические решения невозможны – организация альтернативной формы обслуживания

Комментарий к заключению: _____

I Результаты обследования:

3. Пути (путей) движения внутри здания (в т.ч. путей эвакуации) муниципального автономного учреждения сельского поселения Казым «Центр культуры и спорта «Прометей», ул.Каксина 10, Белоярский район, Тюменская область, ХМАО-Югра

№ п/п	Наименование функционально-планировочного элемента	Наличие элемента			Выявленные нарушения и замечания		Работы по адаптации объектов	
		есть/нет	№ на плане	№ фото	Содержание	Значимо для инвалида (категория)	Содержание	Виды работ
3.1	Коридор (вестибюль, зона ожидания, галерея, балкон)	есть		16,17,18,2324,27			не нуждается	
3.2	Лестница (внутри здания)	есть		21,22			не нуждается	
3.3	Пандус (внутри здания)	нет						
3.4	Лифт пассажирский (или подъемник)	нет					не нуждается	
3.5	Дверь	есть		38,17,18			не нуждается	
3.6	Пути эвакуации (в т.ч. зоны безопасности)	есть		21,22,31-39			не нуждается	
	ОБЩИЕ требования к зоне	есть					не нуждается	

III Заключение по зоне:

Наименование структурно-функциональной зоны	Состояние доступности* (к пункту 3.4 Акта обследования ОСИ)	Приложение		Рекомендации по адаптации (вид работы)** к пункту 4.1 Акта обследования ОСИ
		№ на плане	№ фото	
Путь (пути) движения внутри здания (в т.ч. пути эвакуации)	ДП-В		16,17,18, 21-24, 27,31-39	

* указывается: **ДП-В** - доступно полностью всем; **ДП-И** (К, О, С, Г, У) – доступно полностью избирательно (указать категории инвалидов); **ДЧ-В** - доступно частично всем; **ДЧ-И** (К, О, С, Г, У) – доступно частично избирательно (указать категории инвалидов); **ДУ** - доступно условно, **ВНД** - недоступно

**указывается один из вариантов: не нуждается; ремонт (текущий, капитальный); индивидуальное решение с ТСР; технические решения невозможны – организация альтернативной формы обслуживания

Комментарий к заключению: _____

I Результаты обследования:**4. Зоны целевого назначения здания (целевого посещения объекта)**

Вариант I – зона обслуживания инвалидов муниципального автономного учреждения сельского поселения Казым «Центр культуры и спорта «Прометей», ул.Каксина 10, с.Казым,Белоярский район, Тюменская область, ХМАО-Югра

№ п/п	Наименование функционально-планировочного элемента	Наличие элемента			Выявленные нарушения и замечания		Работы по адаптации объектов	
		есть/нет	№ на плане	№ фото	Содержание	Значимо для инвалида (категория)	Содержание	Виды работ
4.1	Кабинетная форма обслуживания	есть		40-45			не нуждается	
4.2	Зальная форма обслуживания	есть		17,18,31,61		К, О, С, Г, У	не нуждается	
4.3	Прилавочная форма обслуживания	нет					не нуждается	
4.4	Форма обслуживания с перемещением по маршруту	нет					не нуждается	
4.5	Кабина индивидуального обслуживания	нет					не нуждается	
	ОБЩИЕ требования к зоне	есть	-	-				

III Заключение по зоне:

Наименование структурно-функциональной зоны	Состояние доступности* (к пункту 3.4 Акта обследования ОСИ)	Приложение		Рекомендации по адаптации (вид работы)** к пункту 4.1 Акта обследования ОСИ
		№ на плане	№ фото	
Зона целевого назначения здания (целевого посещения объекта)	ДП-В		17,18,31,61,40-45	

* указывается: **ДП-В** - доступно полностью всем; **ДП-И** (К, О, С, Г, У) – доступно полностью избирательно (указать категории инвалидов); **ДЧ-В** - доступно частично всем; **ДЧ-И** (К, О, С, Г, У) – доступно частично избирательно (указать категории инвалидов); **ДУ** - доступно условно, **ВНД** - недоступно

**указывается один из вариантов: не нуждается; ремонт (текущий, капитальный); индивидуальное решение с ТСР; технические решения невозможны – организация альтернативной формы обслуживания

Комментарий к заключению: _____

I Результаты обследования:

4. Зоны целевого назначения здания (целевого посещения объекта)
Вариант II – места приложения труда муниципального автономного учреждения сельского поселения Казым «Центр культуры и спорта «Прометей», ул.Каксина 10, с.Казым, Белоярский район, Тюменская область, ХМАО-Югра

Наименование функционально-планировочного элемента	Наличие элемента			Выявленные нарушения и замечания		Работы по адаптации объектов	
	есть/нет	№ на плане	№ фото	Содержание	Значимо для инвалида (категория)	Содержание	Виды работ
Место приложения труда	есть					не нуждается	

II Заключение по зоне:

Наименование структурно-функциональной зоны	Состояние доступности* (к пункту 3.4 Акта обследования ОСИ)	Приложение		Рекомендации по адаптации (вид работы)** к пункту 4.1 Акта обследования ОСИ
		№ на плане	№ фото	
Зона целевого назначения здания (целевого посещения объекта)	ДП-В			не нуждается

* указывается: **ДП-В** - доступно полностью всем; **ДП-И** (К, О, С, Г, У) – доступно полностью избирательно (указать категории инвалидов); **ДЧ-В** - доступно частично всем; **ДЧ-И** (К, О, С, Г, У) – доступно частично избирательно (указать категории инвалидов); **ДУ** - доступно условно, **ВНД** - недоступно

**указывается один из вариантов: не нуждается; ремонт (текущий, капитальный); индивидуальное решение с ТСР; технические решения невозможны – организация альтернативной формы обслуживания

Комментарий к заключению: _____

I Результаты обследования:

**4. Зоны целевого назначения здания (целевого посещения объекта)
Вариант III – жилые помещения муниципального автономного учреждения сельского поселения Казым «Центр культуры и спорта «Прометей»,
ул.Каксина 10, с.Казым, Белоярский район, Тюменская область, ХМАО-Югра**

Наименование функционально-планировочного элемента	Наличие элемента			Выявленные нарушения и замечания		Работы по адаптации объектов	
	есть / нет	№ на плане	№ фото	Содержание	Значимо для инвалида (категория)	Содержание	Виды работ
Жилые помещения	нет						

II Заключение по зоне:

Наименование структурно-функциональной зоны	Состояние доступности* (к пункту 3.4 Акта обследования ОСИ)	Приложение		Рекомендации по адаптации (вид работы)** к пункту 4.1 Акта обследования ОСИ
		№ на плане	№ фото	
Зона целевого назначения здания (целевого посещения объекта)				

* указывается: **ДП-В** - доступно полностью всем; **ДП-И** (К, О, С, Г, У) – доступно полностью избирательно (указать категории инвалидов); **ДЧ-В** - доступно частично всем; **ДЧ-И** (К, О, С, Г, У) – доступно частично избирательно (указать категории инвалидов); **ДУ** - доступно условно, **ВНД** - недоступно

**указывается один из вариантов: не нуждается; ремонт (текущий, капитальный); индивидуальное решение с ТСП; технические решения невозможны – организация альтернативной формы обслуживания

Комментарий к заключению: _____

I Результаты обследования:

5. Санитарно-гигиенических помещений муниципального автономного учреждения сельского поселения Казым «Центр культуры и спорта «Прометей», ул.Каксина10, с.Казым, Белоярский район, Тюменская область, ХМАО-Югра

№ п/п	Наименование функционально-планировочного элемента	Наличие элемента			Выявленные нарушения и замечания		Работы по адаптации объектов	
		есть/нет	№ на плане	№ фото	Содержание	Значимо для инвалида (категория)	Содержание	Виды работ
5.1	Туалетная комната	есть		11,12,13	Несоответствие требованиям СПиН для инвалидов, передвигающихся на креслах - колясках	К,О	- расширить дверные проёмы и устранить пороги; - установить поручни в туалетных комнатах.	
5.2	Душевая/ванная комната	нет						
5.3	Бытовая комната (гардеробная)	есть		14,15				
	ОБЩИЕ требования к зоне	есть	-	-	Выявлены		Требуются	-

II Заключение по зоне:

Наименование структурно-функциональной зоны	Состояние доступности* (к пункту 3.4 Акта обследования ОСИ)	Приложение		Рекомендации по адаптации (вид работы)** к пункту 4.1 Акта обследования ОСИ
		№ на плане	№ фото	
Санитарно-гигиенические помещения	ДЧ-И (С, Г, У)		11,12,13,14,15	Капитальный ремонт

* указывается: ДП-В - доступно полностью всем; ДП-И (К, О, С, Г, У) – доступно полностью избирательно (указать категории инвалидов); ДЧ-В - доступно частично всем; ДЧ-И (К, О, С, Г, У) – доступно частично избирательно (указать категории инвалидов); ДУ - доступно условно, ВНД - недоступно

**указывается один из вариантов: не нуждается; ремонт (текущий, капитальный); индивидуальное решение с ТСР; технические решения невозможны – организация альтернативной формы обслуживания

Комментарий к заключению: _____

I Результаты обследования:

6. Системы информации на объекте муниципального автономного учреждения сельского поселения Казым «Центр культуры и спорта «Прометей», ул.Каксина 10, с.Казым, Белоярский район, Тюменская область, ХМАО-Югра

№ п/п	Наименование функционально-планировочного элемента	Наличие элемента			Выявленные нарушения и замечания		Работы по адаптации объектов	
		есть/нет	№ на плане	№ фото	Содержание	Значимо для инвалида (категория)	Содержание	Виды работ
6.1	Визуальные средства	есть		31-39, 49 51,52			Не нуждается	
6.2	Акустические средства	нет						
6.3	Тактильные средства	нет					не нуждается	
	ОБЩИЕ требования к зоне	-	-	-			не нуждается	

II Заключение по зоне:

Наименование структурно-функциональной зоны	Состояние доступности* (к пункту 3.4 Акта обследования ОСИ)	Приложение		Рекомендации по адаптации (вид работы)** к пункту 4.1 Акта обследования ОСИ
		№ на плане	№ фото	
Система информации на объекте (на всех зонах)	ДП-В		31-39,49 51,52	

* указывается: **ДП-В** - доступно полностью всем; **ДП-И** (К, О, С, Г, У) – доступно полностью избирательно (указать категории инвалидов); **ДЧ-В** - доступно частично всем; **ДЧ-И** (К, О, С, Г, У) – доступно частично избирательно (указать категории инвалидов); **ДУ** - доступно условно, **ВНД** - недоступно

**указывается один из вариантов: не нуждается; ремонт (текущий, капитальный); индивидуальное решение с ТСР; технические решения невозможны – организация альтернативной формы обслуживания

Комментарий к заключению: _____